

Oznaczenie kancelaryjne zgłoszenia pracy geodezyjnej: 6640.591.2025

Obwód ewidencyjny: ☐ Więcbork 2 [0002]

Arkusz mapy: 6.198.16.09.2.1

Data opracowania mapy: 23.06.2025

Zastrzega się, że opracowana mapa może nie zawierać informacji o przebiegu przewodów podziemnych, których z powodu braku danych z instytucji branżowych oraz stosowanych metod pomiaru ujawnienie jest niemożliwe.

Wykonanie niniejszej mapy nie było poprzedzone ustaleniami dotyczącymi ewentualnych służebności gruntowych obciążających grunty położone w granicach projektowanej inwestycji budowlanej.”

(Podpis osoby, która sporządziła mapę)


(Podpis kierownika roboty)

Legenda:

^x7.70 – wysokość elewacji mierzona od gruntu przy budynku

OZNACZENIA OGÓLNE

A, B, C... granica obszaru opracowania

	Przedmiotowy, istniejący budynek
---	----------------------------------

Istniejąca powierzchnia biologicznie czynna (pomniejszona o 23,47 mkw)

	Istniejące utwardzenia



 Nowoprojektowane wejście do budynku

	Nowoprojektowana pochylnia dla osób niepełnosprawnych
--	---

	Nowoprojektowana powierzchnia utwardzona (23,47 mkw)
--	--

Nowoprojektowana wieża śmietnikowa

	Nowoprojektowana wiata smietnikowa
	Nazwa i adres inwestora

	Nowoprojektowana nawierzchnia z geok
	

	Nowoprojektowane miejsca parkingowe
---	-------------------------------------

UWAGI OGÓLNE:

1. DOPUSZCZA SIĘ ZAMIANĘ MATERIAŁÓW LUB PRODUCENTÓW ZAPROPONOWANYCH W PROJEKIE POZOSTAWIAJĄC TE SAME WŁAŚCIWOŚCI TECHNICZNE I ESTETYCZNE. W WYPADKACH ZMIAN MATERIAŁOWYCH NALEŻY UZYSKAĆ ZGODĘ INWESTORA I NADZORU AUTORSKIEGO.

2. WSZYSTKIE ZAPROPONOWANE PRZEZ WYKONAWCĘ MATERIAŁY, URZĄDZENIA, ELEMENTY I TECHNOLOGIE, POWINNY SPEŁNIAĆ WSZYSTKIE ZAŁOŻONE W PROJEKCIE PARAMETRY TECHNICZNE, ESTETYCZNE I FORMALNO-PRAWNE.

3. WSZYSTKIE MATERIAŁY, URZĄDZENIA I TECHNOLOGIE POWINNY POSIADAĆ PRZEWIDZIANE PRAWEM I ODPOWIEDNIMI PRZEPISAMI DOPUSZCZENIA, ATESTY I CERTYFIKATY.

4. PRZED PRZYSTĘPIENIEM DO PRAC BUDOWLANYCH WSZYSTKIE WYMIARY NALEŻY SPRAWDZIĆ W NATURZE. W PRZYPADKU STWIERDZENIA NIEZGODNOŚCI NALEŻY ZWRÓCIĆ SIĘ DO PROJEKTANTA.

DK PRACOWNIA ARCHITEKTONICZNA
Daniel Kuźmiński
ul. Nowy Świat 11 m. 68, 96-300 Żyrardów

PRZEBUDOWA, ROZBUDOWA O POCHYLNIĘ DLA OSÓB NIEPEŁNOSPRAWNYCH, TERMOMODERNIZACJA WRAZ ZE ZMIANĄ SPOSOBU UŻYTKOWANIA OBIEKTU UŻYTECZNOŚCI PUBLICZNEJ PRZY UL. 600-LECIA 9A W WIEJCBORKU.

PROJEKT ZAGOSPODAROWANIA TERENU

PZT-01
nr. rysunku

ul. 600lecia 9a, 89-410 Więcbork/ 041304_4.0002.168/3
adres inwestycji/nr działek ewidencyjnych

1:500
skala

Powiat Sępoleński, ul. Tadeusza Kościuszki 11, 89-400 Sępólno Krajeńskie
inwestor, adres

	Pb stadium
--	---------------

projektant:
mgr inż. arch. Daniel Kuźmiński
nr upr. MA/020/23
upr. bud. w specj. arch do proj. bez ogr.

sprawdzający:	a
mgr inż. arch. Magdalena Kuźela	r
nr upr. 8/WMOKK/2009	
upr. bud. w specj. arch do proj. bez ogr.	

asystent: mgr inż. arch. Kamila Piątek	ARCH. branża
	lipiec 2025 data